












# SAMRÅDSHANDLING GATUKOSTNADSUTREDNING SOLBRINKEN-GRUNDET

Illustrationskarta med redovisningar av fördelningsområde och kategorisering av fastighetstyp för uttag av gatukostnadsersättning KFKS 2017/77 (Bilaga I)

## Teckenförklaring

-  Fördelningsområde
-  2,0 Tillkommande parhus, del i
-  2,0 Tillkommande enbostadshus
-  2,0 Tillkommande kontor/småindustri
-  1,0 Befintlig obebyggd fastighet
-  0,8 Befintligt litet fritidshus
-  0,7 Befintligt stort fritidshus
-  0,6 Befintligt permanenthus
-  0,4 Bef fritidshus/tillk kontor
-  0,4 Befintliga fastigheter inom DP
-  Övrigt (se Bilaga 2 för andelstal)

